Aitolahdentie (A–A)
PL 90

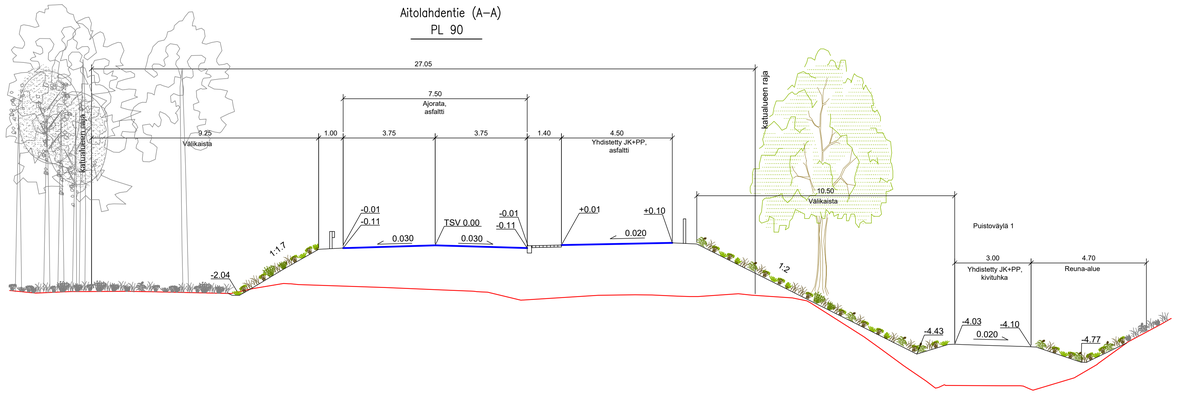

Aitolahdentie (B–B)
PL 255

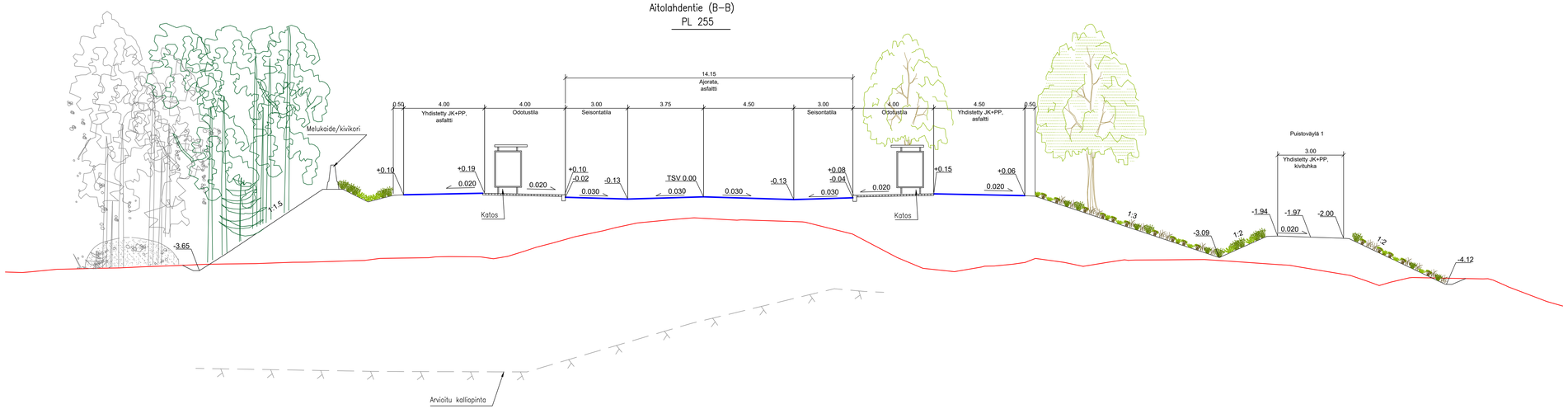

Aitolahdentie (C–C)
PL 390

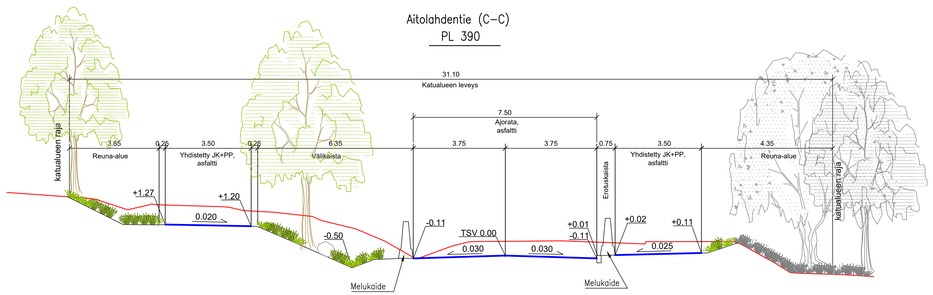

Tässä suunnitelmassa on käytetty ETRS-GK24/N2000 taso- ja korkeuskoordinaatistoa

TAMPEREEN KAUPUNKI
KAUPUNKIYMPÄRISTÖN PALVELUALUE

AITOLAHDENTIE
VÄLILLÄ NIKINVÄYLÄ – MATTILANMÄKI

23477

TASANNE
KATUSUUNNITELMA
TYYPPIPOIKKILEIKKAUKSET 1:100

Diaarinumero:	
Tark. Liik.	
Tark. Katu	
Tark. Hule	
Tark. Geo	
Pvm.	20.11.2026

A-INSINÖÖRIT A-Insinöörit Suunnittelu Oy www.a-in.fi

Piirt.	J-M. Siipola
Suunn.	J. Jyrinki
Tark.	J. Stenvik

Piir.n:o 1/23477/4